



1.金明(命)水 2.船通山 登山口の水 3.船通山林道の水 4.つるぎ会館の水 5.多里の水 6.善蔵の水 7.日野川 源流の水 8.鍵掛峠の水 9.鍵掛峠下の水 10.新屋の水 11.土屋の水 12.出立山の水 13.出立山 キャンプ場の水 14.稲積山の水



15.若松滝の水 16.萩原の水 17.木谷の水



52.井上靖文学碑駐車場の水 51.福栄神社の水



50.神戸の水 49.虫祭峠の水



48.鬼林山の水 43.上石見の水



47.太田の水 42.小倉原山の水



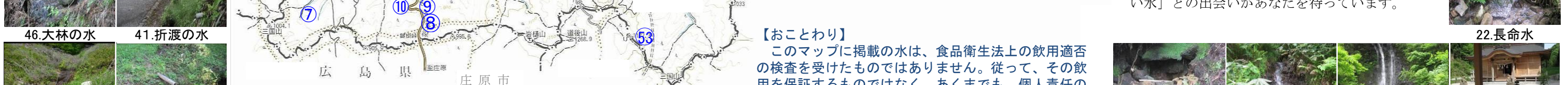
46.大林の水 41.折渡の水



45.松ヶ峠の水 40.鍛冶屋の力水



44.大倉山の水 39.印賀の水




38.呼子 キャンプ場の水 37.菅沢の水



36.稲荷神社の水 35.ゆきんこ村の水

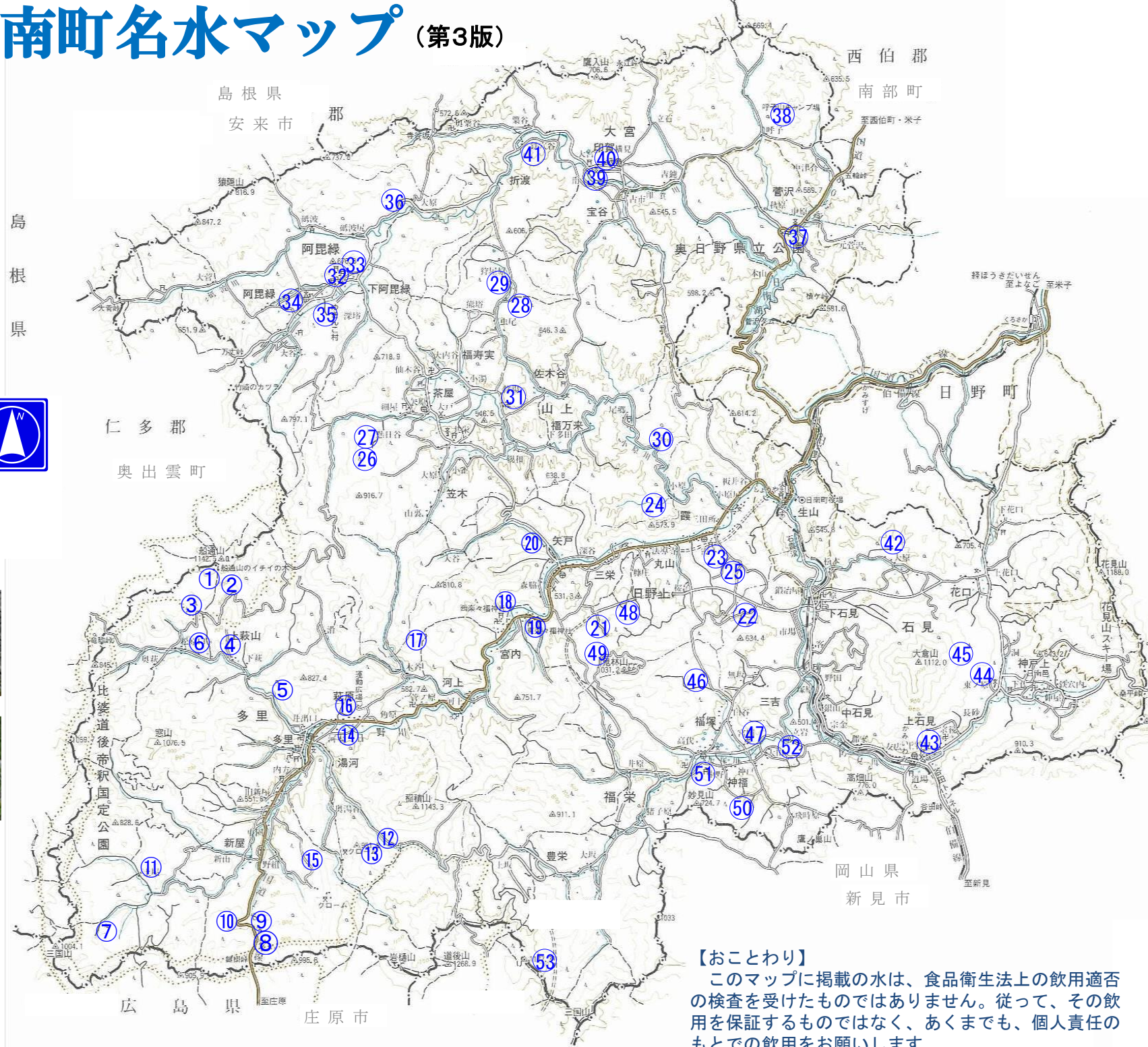


34.旧阿毘縁 小学校の水 33.解脱寺の水



32.解脱寺の手水 31.長楽寺の水

日南町名水マップ (第3版)



地球は、表面積の72%を海が占めている「水の惑星」です。その水量は約14億km³で、そのうちの約97.5%が海水、残りの約2.5%が淡水と言われています。さらに、この淡水の約70%が北極と南極の氷として存在しており、実際に、私たちが使える水は、地球の総水量のわずか0.75%と言われています。仮に、地球全体の水がバケツ100杯分とすると、私たちが飲める水は、コップ1杯に満たないこととなります。

日南町では、先人たちが長い歴史の中で山や川を守り続けてくれたお陰で、おいしい水を飲むことができます。そんなおいしい水を次世代に引き継いでいくため、町では、鳥取大学との共同で、平成23年度から3年間に渡り、「日南町のおいしい水と名水調査」を実施しました。

調査しましたのは、日野川の源流や船通山の「金明水」、鳥木山の「長命水」など53地点と町内の簡易水道12地点。ミネラル成分から得たデータを基に、「おいしい水指数」と「健康な水指数」を算定し、そのおいしさの秘密に迫りました。その結果、水の味をよくするといわれるカルシウムなどのミネラル成分の割合を数値化した「おいしい水指数」は、53箇所中52箇所でおいしいとされる2.0を超えていました。

この「日南町名水マップ」を片手に、自然の恵みに感謝しながら、急がずにゆっくりと町を散策してみてください。多くの「おいしい水」との出会いがあなたを待っています。

【おことわり】
このマップに掲載の水は、食品衛生法上の飲用適否の検査を受けたものではありません。従って、その飲用を保証するものではなく、あくまでも、個人責任のもとでの飲用をお願いします。



26.大正山の水 25.牛ノ尾の水 24.権現滝の水 23.霞神社の水



28.狩屋原の水 27.大正山 キャンプ場の水